




COMUNE DI ACERNO
Provincia di Salerno
"La città delle cento acque"



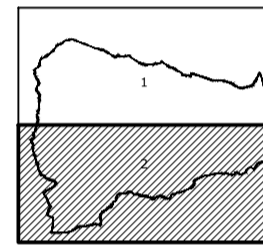
PRELIMINARE
Piano Urbanistico Comunale
STUDI PER IL SISTEMA DELLE CONOSCENZE

E. Analisi della mobilità

Tavola

Sistema della mobilità -
Primo intervento

E.7.2

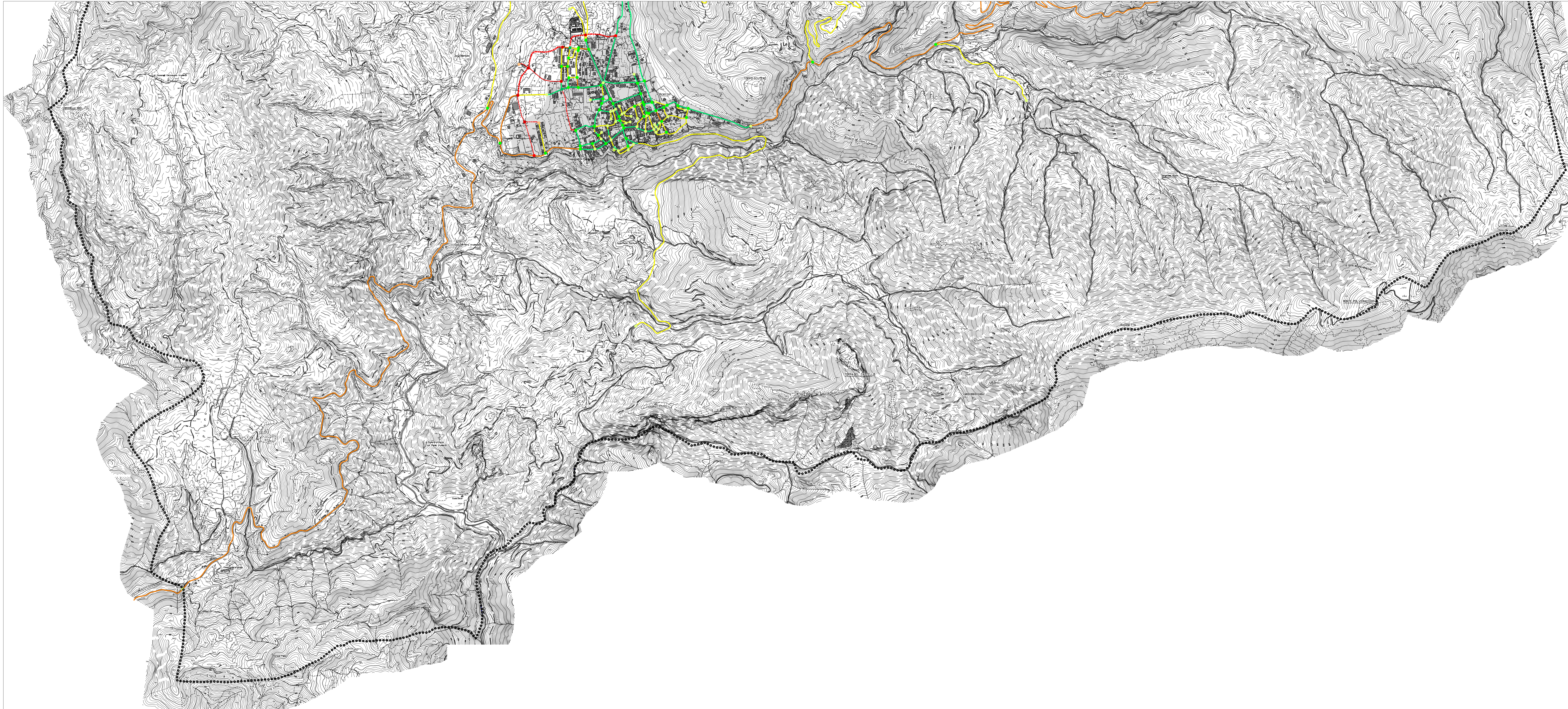


febbraio 2021

Carta tecnica regionale anno 2011

scala 1:10 000

Sindaco Massimiliano CUOZZO	Progettista dot. ing. Carmine LANDI
Consulenza agronomica Sistemi Territoriali s.r.l.	Consulenza geologica dot. geo. Giovanni DELLI GIOVI
Consulenza in materia ambientale Sistemi Territoriali s.r.l.	Sistema Informativo Territoriale geom. Altesio MAZZUCCO
Consulenza Scientifica per Attività di Studi e Ricerche Urbanistiche Dipartimento di Ingegneria Civile dall'Università degli Studi di Salerno Gruppo di Tecnica e Pianificazione Urbanistica	
prof. ing. Roberto GERUNDO - Responsabile scientifico dot. ing. Carlo EBOLI PhD dot. ing. Gabriele GRAZUSO PhD	



- Legenda**
- Confine comunale
 - centro abitato DGC n. 120/81
 - arco:
 - esistente non oggetto di intervento
 - esistente da configurare funzionalmente non prioritariamente
 - esistente da configurare funzionalmente con priorità
 - di progetto
 - di progetto
 - n-esimo nodo esistente:
 - non oggetto di intervento
 - da canalizzare
 - da canalizzare con rotonda
 - n-esimo nodo di progetto:
 - ordinario
 - canalizzato
 - canalizzato con rotonda
 - parcheggio:
 - esistente