




COMUNE DI ACERNO
Provincia di Salerno
"La città delle cento acque"





PRELIMINARE
Piano Urbanistico Comunale
STUDI PER IL SISTEMA DELLE CONOSCENZE

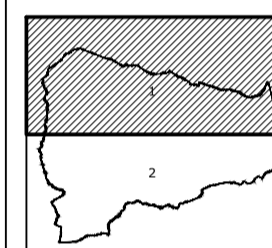
D. Analisi urbanistica

Tavola

D.4.1

Uso del suolo

Sindaco Massimiliano CUOZZO	Progettista dot. ing. Carmine LANDI
Consulenza agronomica Sistemi Territoriali s.r.l.	Consulenza geologica dot. geo. Giovanni DELL'UDIV
Consulenza in materia ambientale Sistemi Territoriali s.r.l.	Sistema Informativo Territoriale geom. Alfredo MAZZEO
Consulenza Scientifica per Attività di Studi e Ricerche Urbanistiche Dipartimento di Ingegneria Civile dell'Università degli Studi di Salerno Gruppo di Tecnica e Pianificazione Urbanistica prof. ing. Roberto GERARDO - Responsabile scientifico dot. ing. Carlo ESOLU PND dot. ing. Gabriella GRAZUSO PND	 



febbraio 2021

Carta tecnica regionale anno 2011

scala 1:10 000

Legenda

- Confine Comunale
- Residenziale
- Atipico
- Produttivo
- Turistico - Ricettivo
- Attrezzature e Servizi
- ★ Cava censita dal PRAE

