
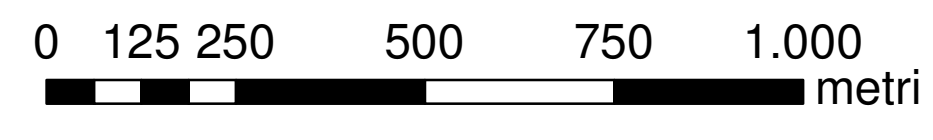


Scala 1 : 10 000



**Legenda**

**Superfici del Piano**

112 Confini di particella

**Viabilità esistente**

- Strade forestali
- Piste e vie di esbosco
- - - Sentieri

**Parco regionale dei Monti Picentini**

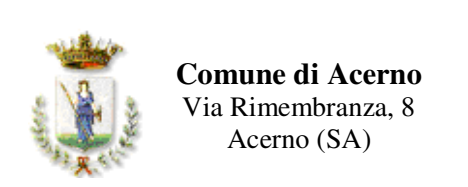
- ▨ Riserva controllata - Zona C
- ▨ Riserva generale - Zona B
- ▨ Riserva integrale - Zona A

**Rete Natura 2000 - SIC**

- ▨ IT804009 "Monte Accelica"
- ▨ IT804010 "Monte Cervialto e Montagnone di Nusco"
- ▨ IT8050052 "Monti di Eboli, Monte Polveracchio, Monte Boschetiello e Vallone della Caccia di Senerchia"

Tutte le superfici del Piano ricadono per intero nella ZPS IT80440021 "Monti Picentini", in vincolo paesistico-ambientale e in vincolo idrogeologico. Pertanto tale tematismo è omissis in carta per la leggibilità della stessa.

Base topografica: CTR della Regione Campania in scala 1:5 000



Comune di Acerno  
Via Rimenbranza, 5  
Acerno (SA)

**PIANO DI GESTIONE  
E ASSESTAMENTO FORESTALE  
DEL PATRIMONIO AGRO-FORESTALE  
DEL COMUNE DI ACERNO  
(REVISIONE)  
DECENNIO 2015-2024**

**CARTA DEI VINCOLI E DEL  
QUADRO PROGRAMMATICO  
SOVRAORDINATO**

TAVOLA A

Rev. n.	Descrizione	Data	Redazione	Verifica	Approvazione
00	Bozza di piano (I.S.A.L.)	aprile 2014			
01	Minuta di piano	luglio 2014			
02	Consegna definitiva	dicembre 2014			

PROGETTISTI  
ASSOCIAZIONE TEMPORANEA D'IMPRESA  
**ForTeA**  
Via Moghen, 5 - Torino  
Tel. 0117491520 Fax 0117491520  
www.forTeA.it forTeA@forTeA.it

CONSULENTI  
dot. agr. Gerardo Bruno  
Mancini (AV)  
ECOS studio associato  
biologa Monica Lazzarini  
naturalista Violetta Longoni  
Pavia  
dot. for. Diego Rolando  
Terzo  
dot. geol. Andrea Scaglia  
Torino

**INCA Ingegneria**  
ing. for. Alberto Gonzalez Ronda  
ing. Josu David de Benito Herrero

COLLABORATORI  
dot.ssa for. Elisabetta Datta  
Nastro

