

**PIANO DI GESTIONE
E ASSESTAMENTO FORESTALE
DEL PATRIMONIO AGRO-FORESTALE
DEL COMUNE DI ACERNO
(REVISIONE)**

DECENNIO 2015-2024

CARTA GEOLOGICA

TAVOLA UNICA

155_PFI3_ITSACACE_PAF

Rev. n.	Descrizione	Data	Redazione	Verifica	Approvazione
00	Bozza di piano (I.S.A.L.)	aprile 2014			
01	Minuta di piano	luglio 2014			
02	Consegna definitiva	dicembre 2014			

PROGETTISTI
ASSOCIAZIONE TEMPORANEA D'IMPRESA



ForTe studio associato
Via Morghen, 5 - Torino
Tel. 0117491520 Fax 0117491520
www.fortea.eu fortea@fortea.eu

dotLsa for. Francesca Ceres
Corso Europa, 29 - Caposele (AV)
www.studioforestalefrancescaceres.it

Inca ingegneria

INCA ingegneria del medio sl
Plaza Universidad, 4
Valladolid (Spagna)
www.incaedito.com

CONSULENTI

dot. agr. Gerardo Bruno
Montella (AV)


ECOS studio associato
biologa Monica Lazzarini
naturalista Violetta Longoni
Pavia

dot. for. Diego Rolando
Torino


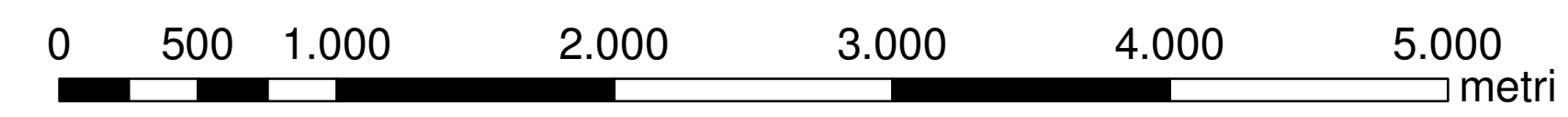
dot. geol. Andrea Scaglia
Torino

COLLABORATORI

dot.ssa for. Elisabetta Dana
Nuoro



Scala 1 : 25 000



Legenda

Viabilità esistente

- Strade camionabili
- Piste e vie di esbosco
- Sentieri

Geologia

- Calcari bianchi o bruni compatti
- Calcari oolitici bruni (Giur.)
- Alternanze di calcari con argille
- Formazione calcarenitico-marnoso-molassica
- Dolomie biancastre (Norico sup.)
- Dolomie massiccie grige
- Dolomie stratificate brune, compatte o cristalline
- Detriti di falda
- Detriti falda parte cementati
- Livelli detritici di varia natura
- Depositi di marne
- Depositi palustri con argille ed elementi tufacei

Base topografica: CTR della Regione Campania in scala 1:5 000

